


REGOLAMENTO URBANISTICO EDILIZIO
Adottato con D.C. n°79 del 29-09-2003. Approvato con D.C. n° 30 del 31-03-2005




The map shows the urban perimeter of Castelnuovo Ne' Monti in red. Numbered urban planning zones are indicated by black boxes with numbers: 1 (center), 2 (near Felina), 3 (near Casale), 4 (near Il Casino), 5 (near La Gatta), 6 (near Felina), 7 (near La Drope), 8 (near Gombio), and 9 (near Costa di Grassi). Specific locations marked include Monteduro, Gombio, Felina, Casale, La Gatta, La Drope, Il Casino, and Costa di Grassi. The map also shows the Tevere river and various hills and valleys in the surrounding area.





centro cooperativo di progettazione s.c.
architettura ingegneria urbanistica

via Lombardia n.7
42124 Reggio Emilia
tel 0522 920460
fax 0522 920794
www.ccdprog.com
e-mail: Info@ccdprog.com
c.f.p. iva 00474840352

il progettista
Arch. ALDO CAITI
il Sindaco
il Segretario

Marzo 2019

