COMUNE DI: CASTELNOVO NE' MONTI

LOCALITÀ: CAPOLUOGO - BOTTE

VIA: DON BOSCO

PROGETTO:

ACCORDO OPERATIVO
AI SENSI DELL'ART. 4 COMMA 3 L.R. N. 24/2017
"DISCIPLINA REGIONALE SULLA TUTELA E L'USO DEL TERRITORIO PER PROGETTO PLANOVOLUMETRICO RELATIVO ALLA REALIZZAZIONE DI FABBRICATO RESIDENZIALE UNIFAMILIARE.

PROPRIETA': CAVECCHI ANNALISA
C.F.: CVC NLS 82T42 C219J
NATA A CASTELNOVO NE' MONTI (RE), IL 02.12.1982,
RESIDENTE IN CARPINETI (RE) IN VIA IATICA, 3

COLOMBINI DAVIDE
C.F.: CLM DVD 84S06 U42Y
NATO A SASSUOLO (MO), IL 06.11.1984,
RESIDENTE IN FIORANO MODENESE (MO)
IN VIA PIETRO MASCAGNI, 9

DATA: DICEMBRE 2021 PRATICA: 45/2021 FILE: CAVECCHI ANNALISA ACCORDO OPERATIVO

FIRME:

TAV. 9 A

PROFILI ALTIMETRICI

Stato di Fatto

A norma di legge 633/41, le presenti tavole sono protette dal diritto d'autore.
Il Progettista si riserva la proprietà, con divieto di riproduzione e visione di parte di terzi, senza previa autorizzazione.

PIANO QUOTATO STATO di FATTO

SCALA 1:250

SEZIONI E PROFILI

SCALA 1:200

PROFILO A

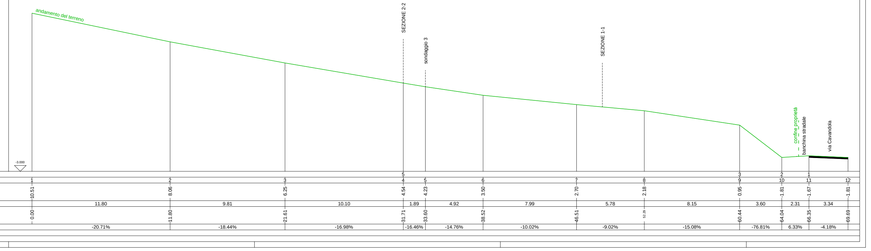

SCALA LUNGHEZZE 1 : 100
SCALA ALTEZZE 1 :100

Nome punto Terreno						1									
Punti dettaglio Terreno						2									
Quote Terreno	0.51	0.06	0.25	0.10	0.64	0.23	0.30	0.70	0.18	0.08	0.08	0.08	0.07	0.07	0.85
Distanze parziali Terreno	0.00	11.80	9.81	10.10	11.71	10.60	18.12	7.99	5.78	8.15	3.60	4.64	2.31	3.34	0.69
Progressive Terreno	0.00	11.80	21.61	31.71	43.42	54.02	72.14	80.13	85.91	94.06	97.66	102.30	104.61	107.95	108.64
Pendenza % Terreno		-20.71%	-18.44%	-16.98%	-18.46%	-14.76%	-10.02%	-9.02%	-15.08%	-76.81%	6.33%	-4.18%	-69.89%		

PROFILO B

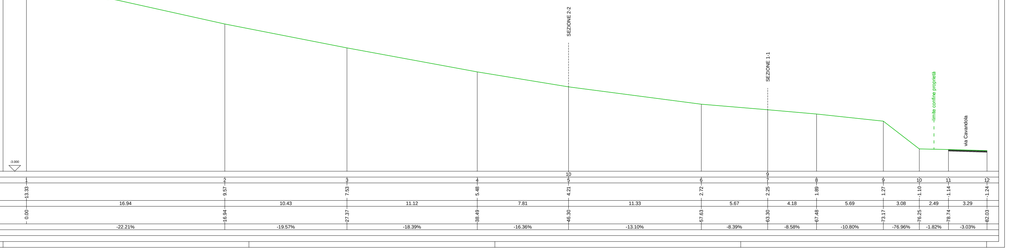

SCALA LUNGHEZZE 1 : 100
SCALA ALTEZZE 1 :100

Nome punto Terreno						1									
Punti dettaglio Terreno						2									
Quote Terreno	15.31	9.37	7.02	5.98	4.32	2.70	2.25	1.89	1.69	1.37	1.21	1.24	1.24	1.24	1.24
Distanze parziali Terreno	0.00	16.94	10.43	11.12	7.81	11.33	5.67	4.18	5.69	3.08	2.49	3.29			
Progressive Terreno	0.00	16.94	27.37	38.49	46.30	57.63	63.30	67.48	73.17	76.25	78.74	82.03			
Pendenza % Terreno		-22.21%	-19.57%	-18.39%	-16.36%	-13.10%	-8.39%	-8.58%	-10.60%	-76.96%	-1.82%	-1.03%			

SEZIONE 1



SCALA LUNGHEZZE 1 : 100
SCALA ALTEZZE 1 :100

Nome punto Terreno						14									
Punti dettaglio Terreno	1	2	3	4	5	6	7	8	9	10	11	12	13		
Quote Terreno	1.71	1.64	1.69	1.68	1.45	1.25	1.25	1.11	1.25	1.37	1.50	1.70			
Distanze parziali Terreno	1.11	1.99	2.13	2.41	2.85	2.86	4.64	2.39	5.28	5.99	6.35				
Progressive Terreno	0.00	1.11	3.10	5.23	7.64	10.49	13.35	17.99	20.38	25.66	31.65	38.00			
Pendenza % Terreno	-6.34%	2.58%	13.48%	10.26%	0.87%	0.11%	-3.06%	5.56%	2.44%	2.11%	3.08%				

SEZIONE 2

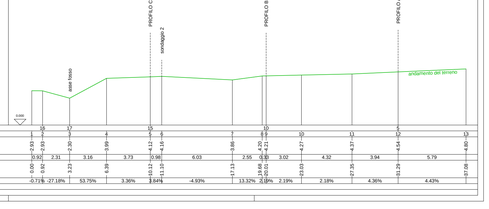

SCALA LUNGHEZZE 1 : 100
SCALA ALTEZZE 1 :100

Nome punto Terreno			16	17		15				10					
Punti dettaglio Terreno	1	2	3	4	5	6	7	8	9	10	11	12	13		
Quote Terreno	0.93	0.92	2.93	2.30	1.99	4.12	4.16	4.12	4.25	4.27	4.27	4.54	4.60		
Distanze parziali Terreno	0.92	2.31	3.16	3.73	0.98	0.03	2.55	3.02	4.32	3.94	5.79				
Progressive Terreno	0.00	0.92	3.23	6.39	7.37	10.12	12.67	15.69	20.01	23.95	29.74				
Pendenza % Terreno	-0.71%	-27.18%	53.75%	3.36%	3.84%	-4.93%	13.32%	2.19%	2.19%	4.36%	4.43%				