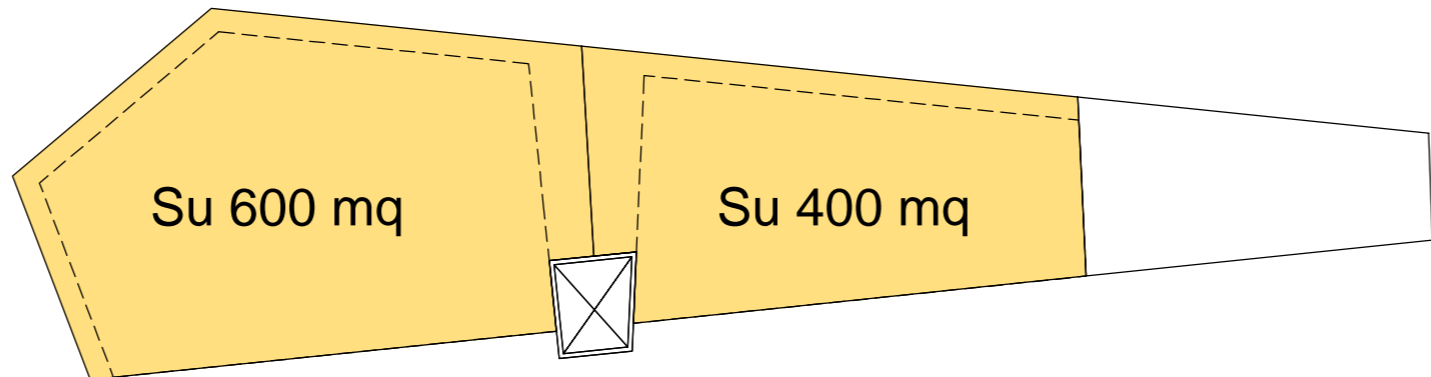
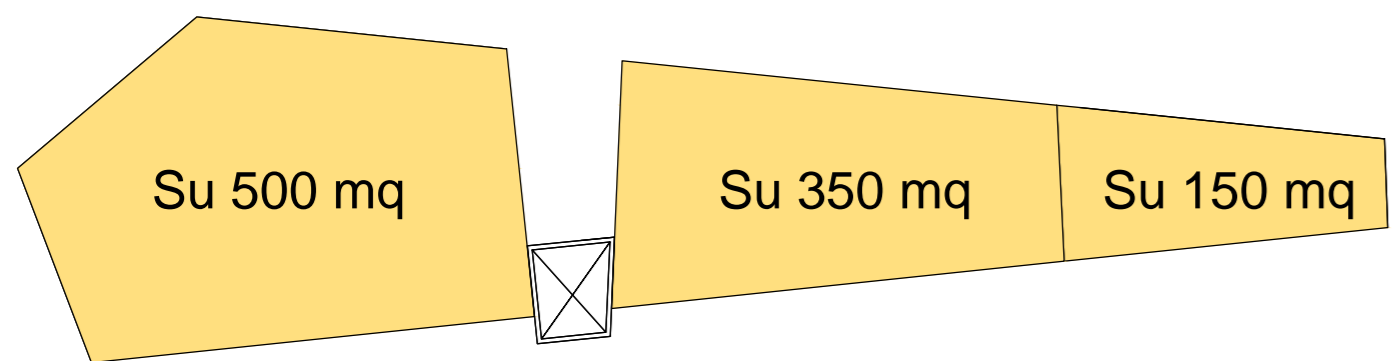


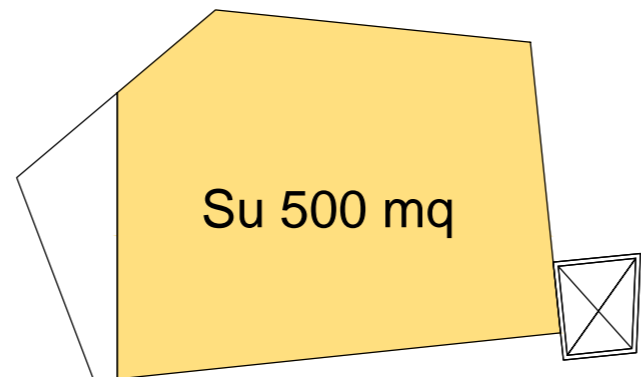
PIANO INTERRATO PP 2.000 mq



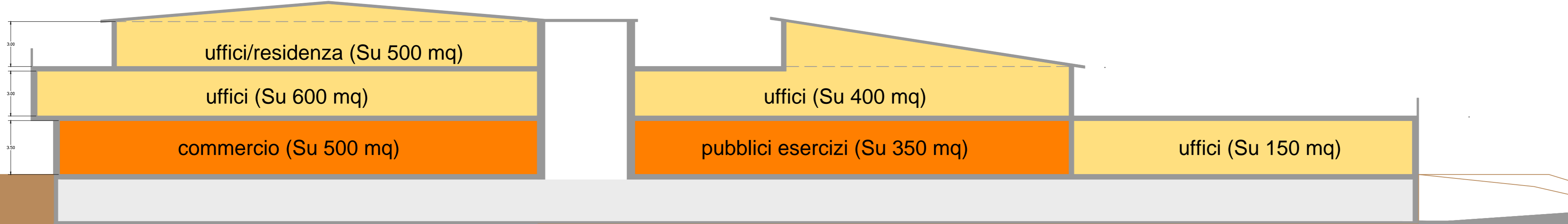
PIANO PRIMO SU 1.000 mq



PIANO TERRA SU 1.000 mq



PIANO SECONDO SU 500 mq



Comune di Castelnovo ne' Monti

**APTc**  
Ambito Produttivo-Commerciale-  
Direzionale da trasformare

ex Consorzio Agrario  
Piazza Matteotti

**Elab. 11a** Profili progettuali

Scala 1:200

**Proprietà**  
Comune di Castelnovo ne' Monti

**Progettisti**  
Studio FOA Federico Oliva Associati  
con Antonella Dell'Orto e Elena Solero  
**Aspetti urbanistici e architettonici**



Studio Tecnico Associato Geoprogetti  
**Rilievi planialtimetrici**