




COMUNE DI CASTELNOVO NE' MONTI

PROVINCIA DI REGGIO EMILIA

RUE - REGOLAMENTO URBANISTICO EDILIZIO

ART.29 LG.RG.20/00 MODIFICATA E INTEGRATA
ADOTTATO CON D.C. N° 2 DEL 03-01-2004
APPROVATO CON D.C. N° 31 DEL 31-03-05

DISCIPLINA PARTICOLAREGGIATA DEL SISTEMA INSEDIATIVO STORICO



STATO DI PROGETTO

TAVV P 1 - RUE
(da TAV. P 1B - RUE a TAV. P 1P - RUE)


TAVV P 2 - RUE
(da TAV. P 2B - RUE a TAV. P 2P - RUE)



Il PROGETTISTA
Arch. ALDO CAITI

Il Sindaco

Il SEGRETARIO



CENTRO COOPERATIVO DI PROGETTAZIONE ARCHITETTURA INGEGNERIA URBANISTICA
S.c.r.l. Via Lombardia 7 REGGIO EMILIA Tel. 0522-920460 FAX 0522-920794 COD. FISC./P.IVA 00474840352 REG.SOC.TRIB. RE N° 7636

SISTEMA INSEDIATIVO STORICO

INDICE DEI NUCLEI STORICI (NS)


- B) GOMBIO
- C) MONTECASTAGNETO
- D) MAILLO
- E) RONCROFFIO
- F) LA PIAZZA
- G) FARIOLO
- H) FARIOLO IL PRE
- I) RAMUSANA
- L) BURANO
- M) PIETRADURA
- N) BERZANA
- O) PREGREFFIO
- P) GATTA

CLASSIFICAZIONE TIPOLOGICA E VALORE ARCHITETTONICO DEGLI IMMOBILI

LEGENDA




CLASSIFICAZIONE TIPOLOGICA



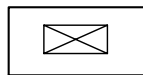
CHIESE, ORATORI, CANONICHE



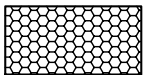
COMPLESSO RURALE E/O EDIFICIO RURALE



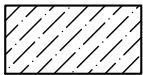
PALAZZO




SUPERFETAZIONI PRECARIE



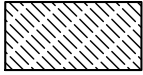
UNITA' EDILIZIA A CORTE



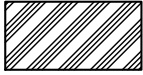
UNITA' EDILIZIA A SCHIERA



UNITA' EDILIZIA IN LINEA



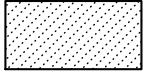
UNITA' EDILIZIA ISOLATA



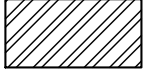
EDIFICIO CON TORRETTA



CASA TORRE



EDIFICIO SPECIALISTICO



UNITA' EDILIZIE NON CLASSIFICABILI E/O EDIFICIO ATIPICO

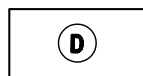


SUPERFETAZIONI CONSOLIDATE E/O SERVIZI ALLA RESIDENZA

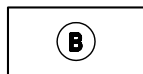
VALORE ARCHITETTONICO DEGLI EDIFICI



VALORE MONUMENTALE



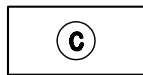
CON ELEMENTI DI VALORE AMBIENTALE



VALORE STORICO ARCHITETTONICO



PRIVO DI VALORE MA COMPATIBILE CON L'AMBIENTE STORICO



VALORE AMBIENTALE



IN CONTRASTO CON L'AMBIENTE STORICO

TAV. PIANIFICAZIONE, CATEGORIE NORMATIVE P2 E DESTINAZIONI D'USO PREVALENTI NELLO STATO DI FATTO





LEGENDA



CATEGORIE NORMATIVE D'INTERVENTO



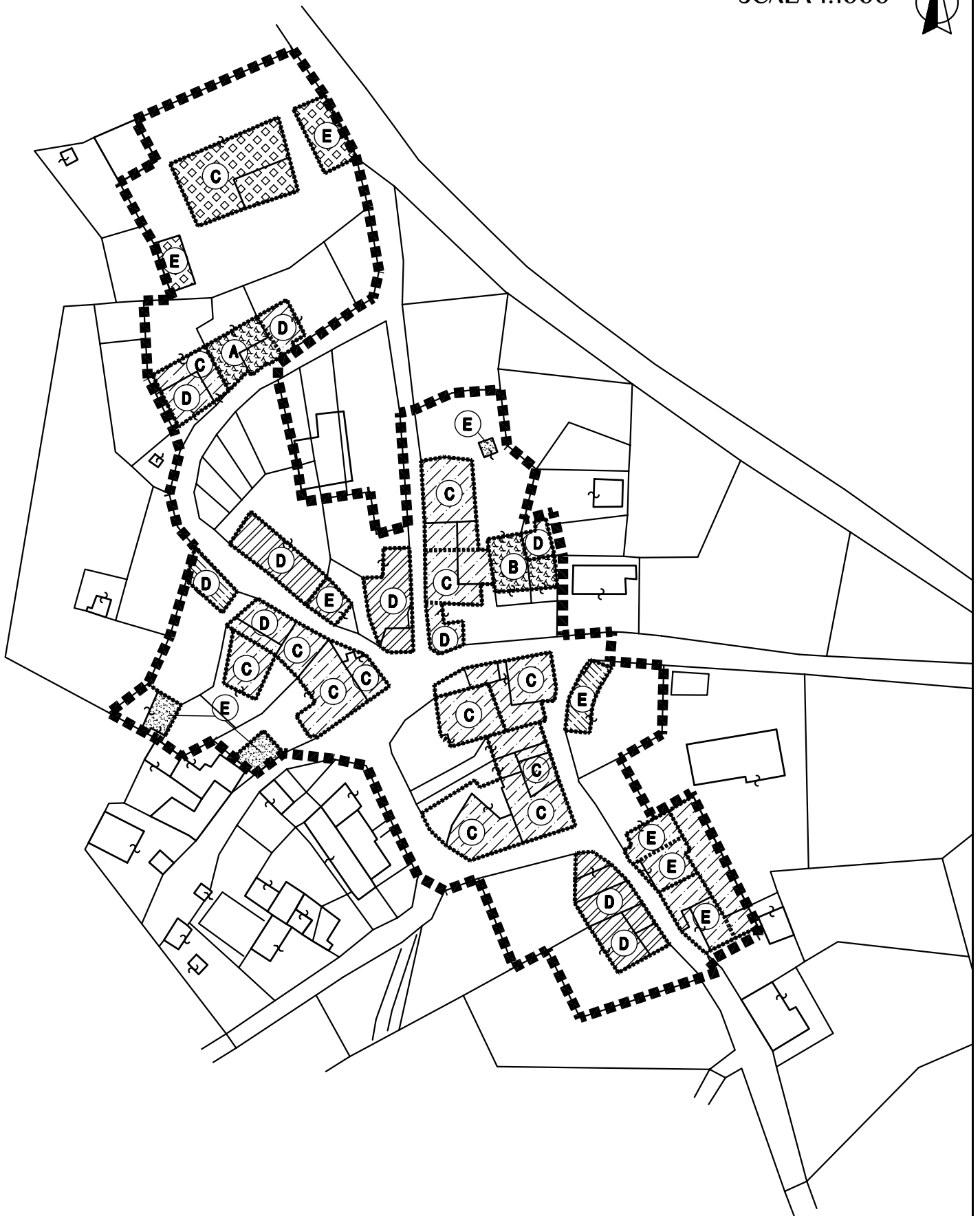
DESTINAZIONI D'USO PREVALENTI NELLO STATO DI FATTO

-  RESIDENZIALE
-  ANNESSI RESIDENZIALI (GARAGE, CANTINE, BASSI SERVIZI)
-  SERVIZI AGRICOLI (FIENILI, STALLE)
-  ATTREZZATURE PER IL CULTO - (DTCe)

TAV PI B - RUE GOMBIO

CLASSIFICAZIONE TIPOLOGICA E
VALORE ARCHITETTONICO DEGLI IMMOBILI

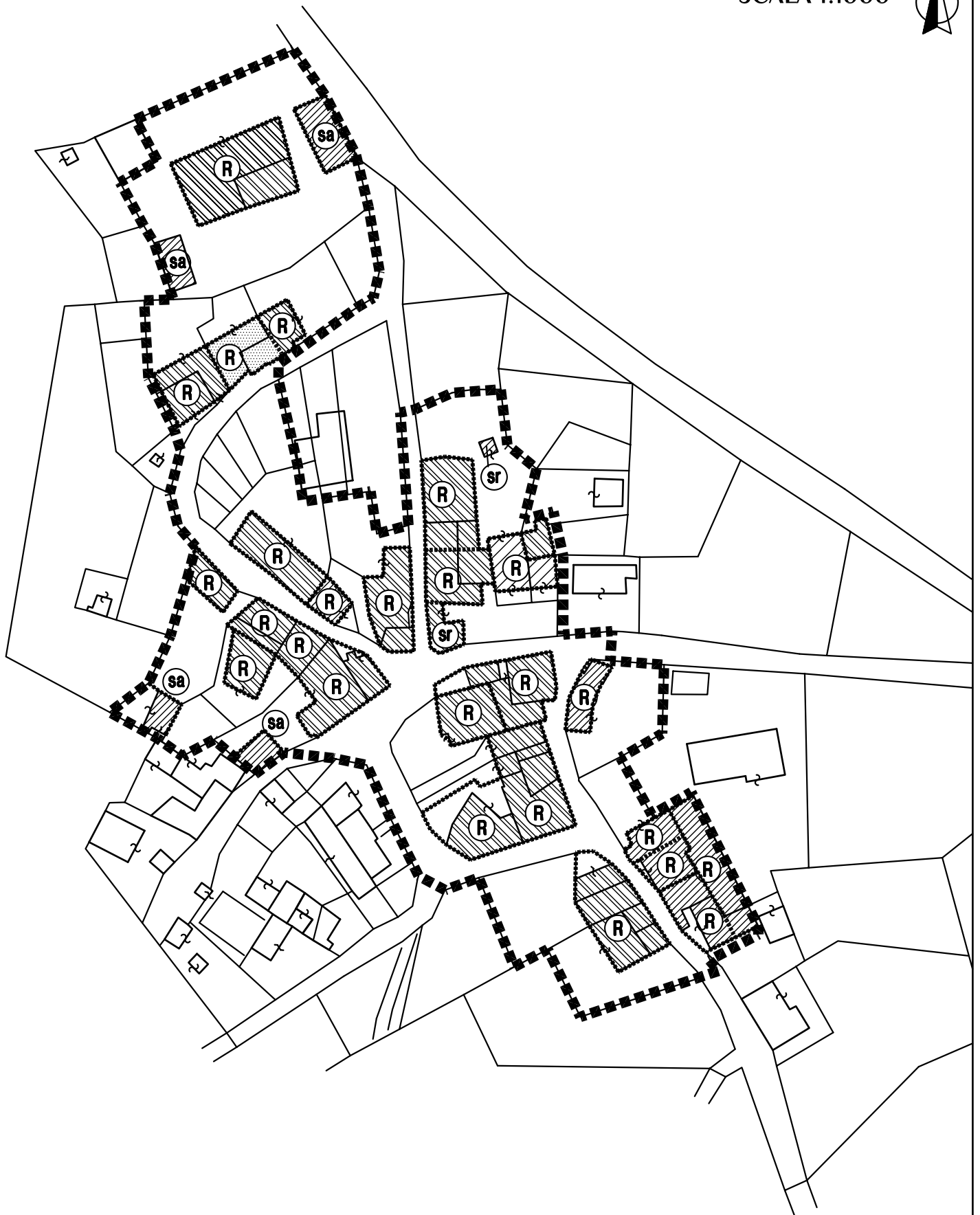
SCALA 1:1000



TAV P2 B - RUE GOMBIO

PIANIFICAZIONE, CATEGORIE NORMATIVE
E DESTINAZIONI D'USO PREVALENTI NELLO STATO DI FATTO

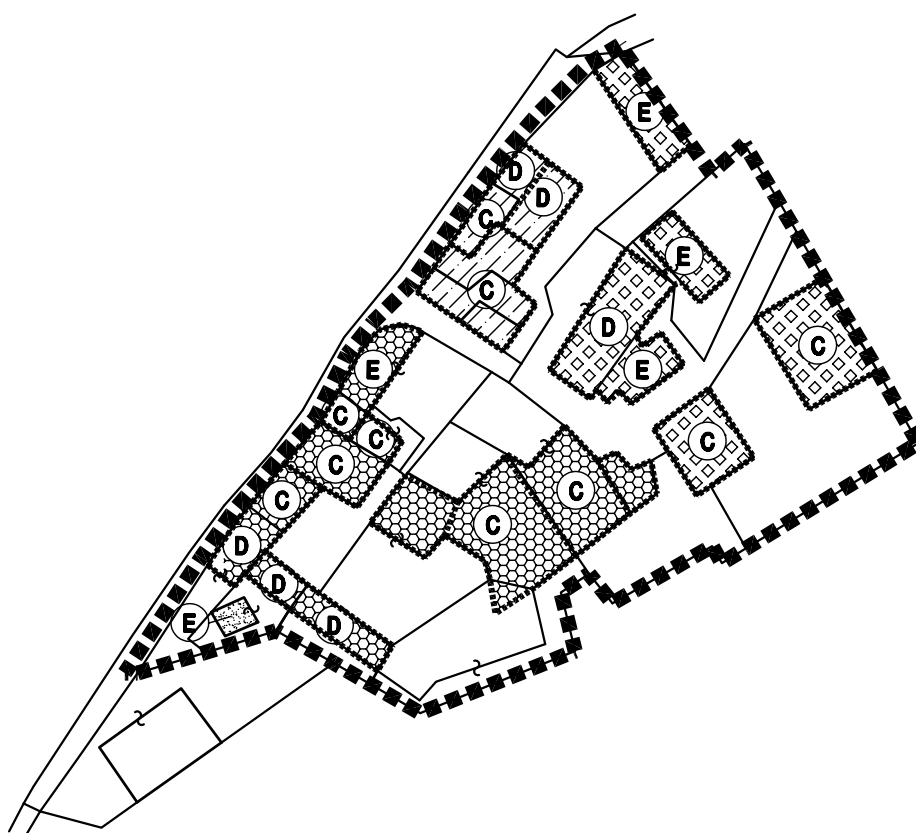
SCALA 1:1000



TAV. P1 C - RUE MONTECASTAGNETO

CLASSIFICAZIONE TIPOLOGICA E
VALORE ARCHITETTONICO DEGLI IMMOBILI

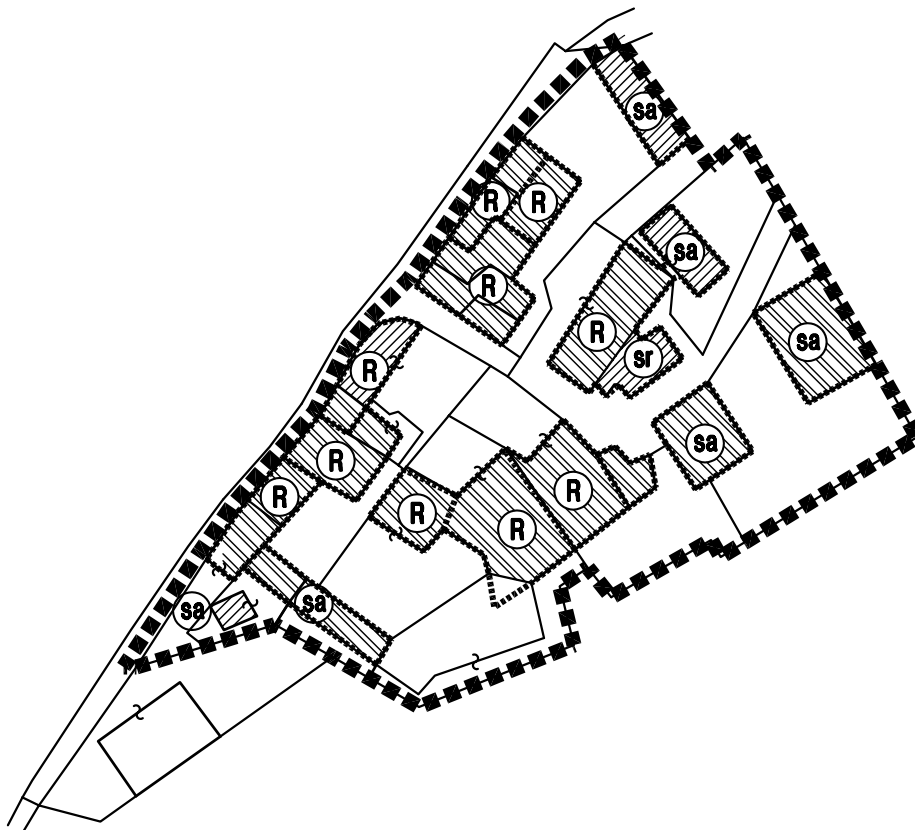
SCALA 1:1000



TAV P2 C - RUE MONTECASTAGNETO

PIANIFICAZIONE, CATEGORIE NORMATIVE
E DESTINAZIONI D'USO PREVALENTI NELLO STATO DI FATTO

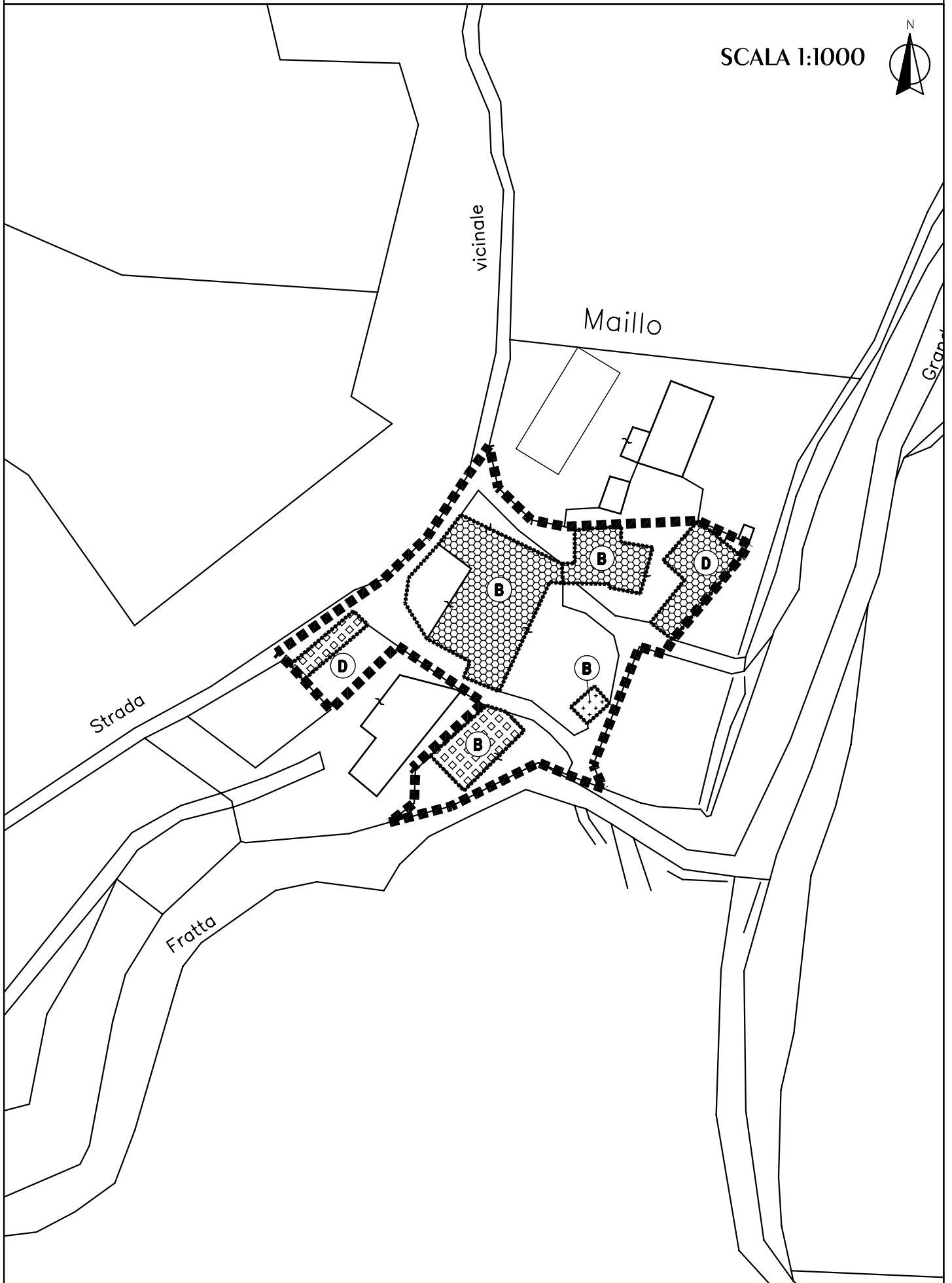
SCALA 1:1000



TAV PI D - RUE MAILLO

CLASSIFICAZIONE TIPOLOGICA E
VALORE ARCHITETTONICO DEGLI IMMOBILI

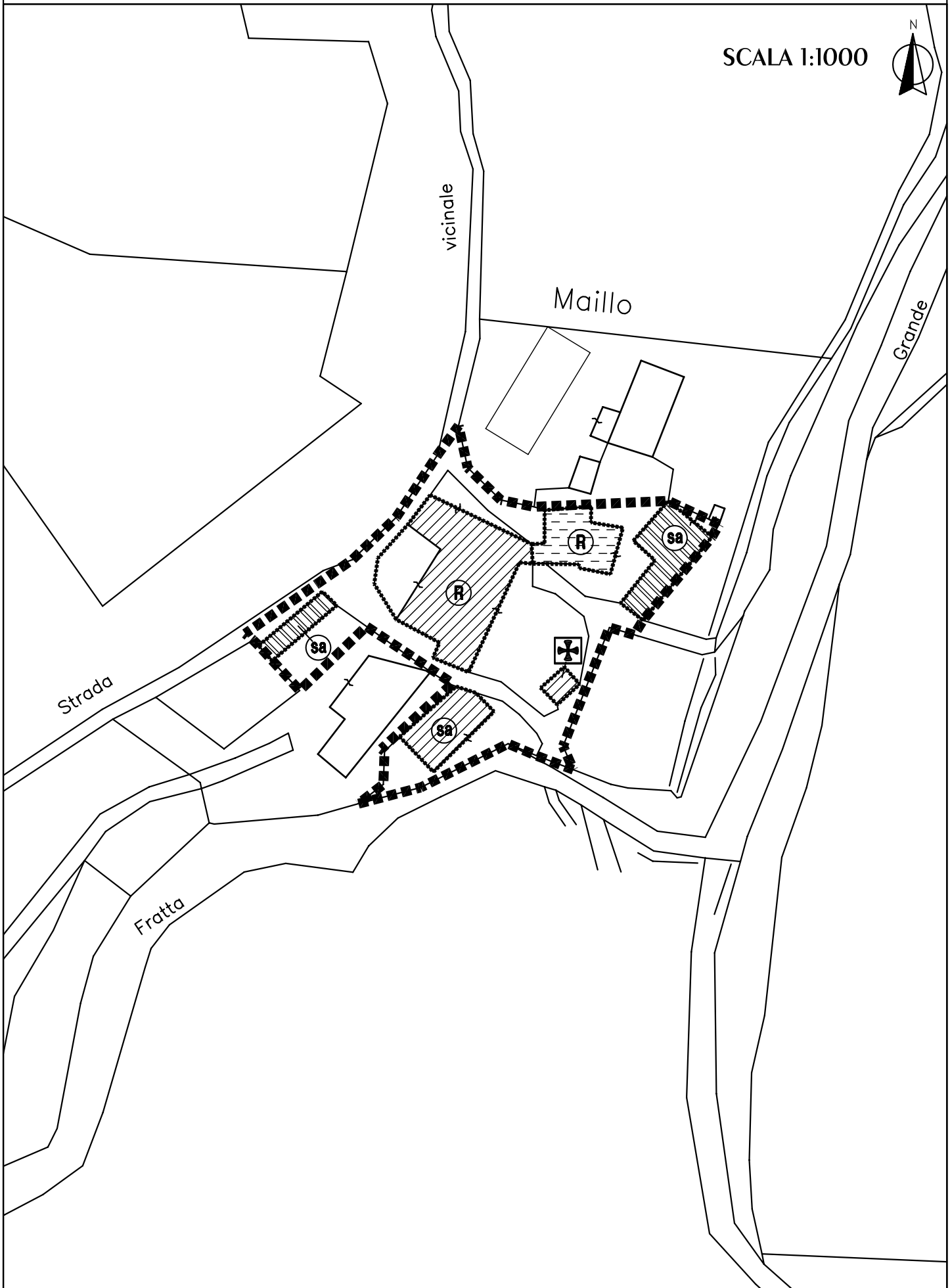
SCALA 1:1000



TAV P2 D - RUE MAILLO


PIANIFICAZIONE, CATEGORIE NORMATIVE
E DESTINAZIONI D'USO PREVALENTI NELLO STATO DI FATTO

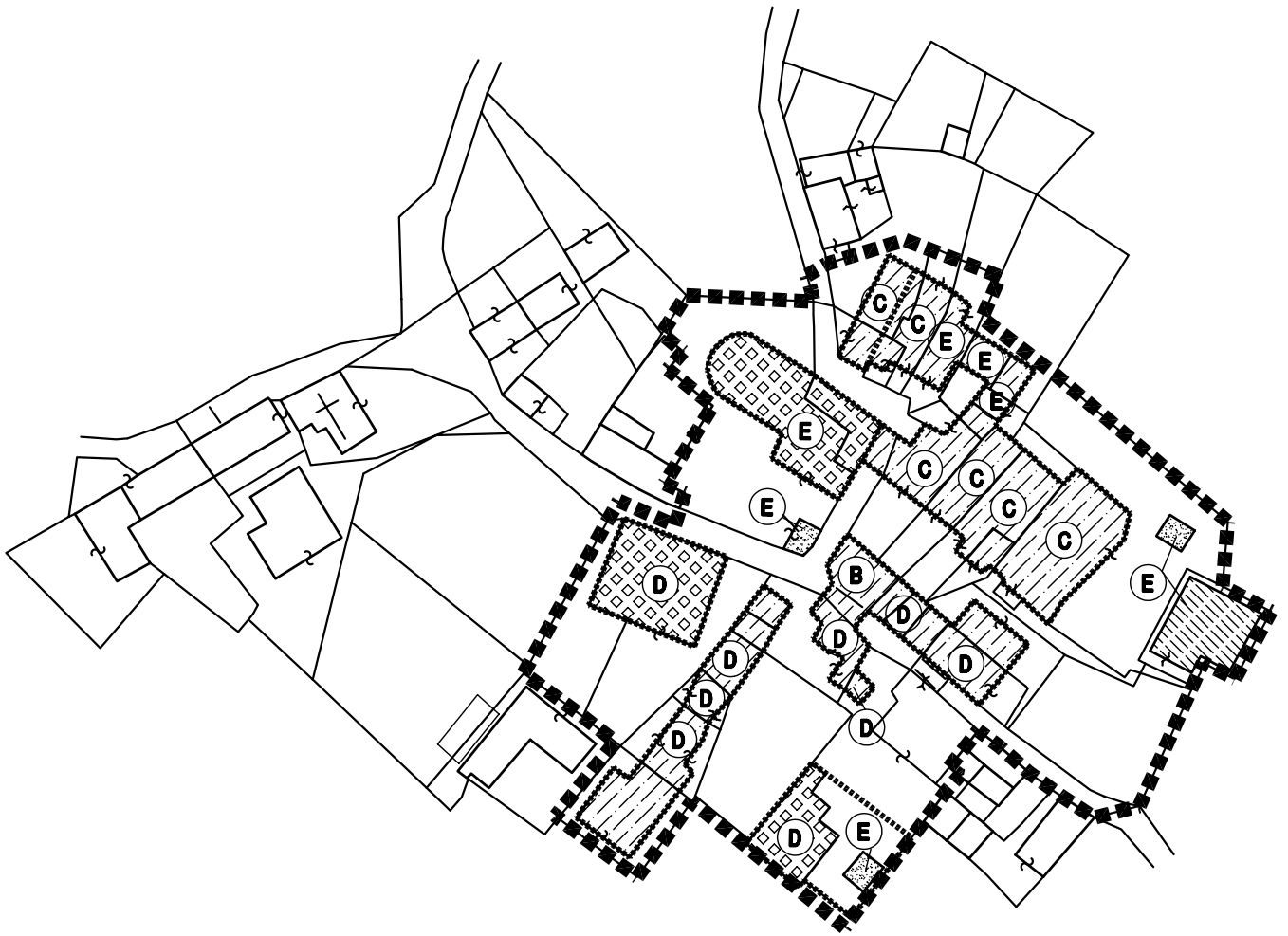
SCALA 1:1000



TAV P I E - RUE RONCROFFIO

CLASSIFICAZIONE TIPOLOGICA E
VALORE ARCHITETTONICO DEGLI IMMOBILI

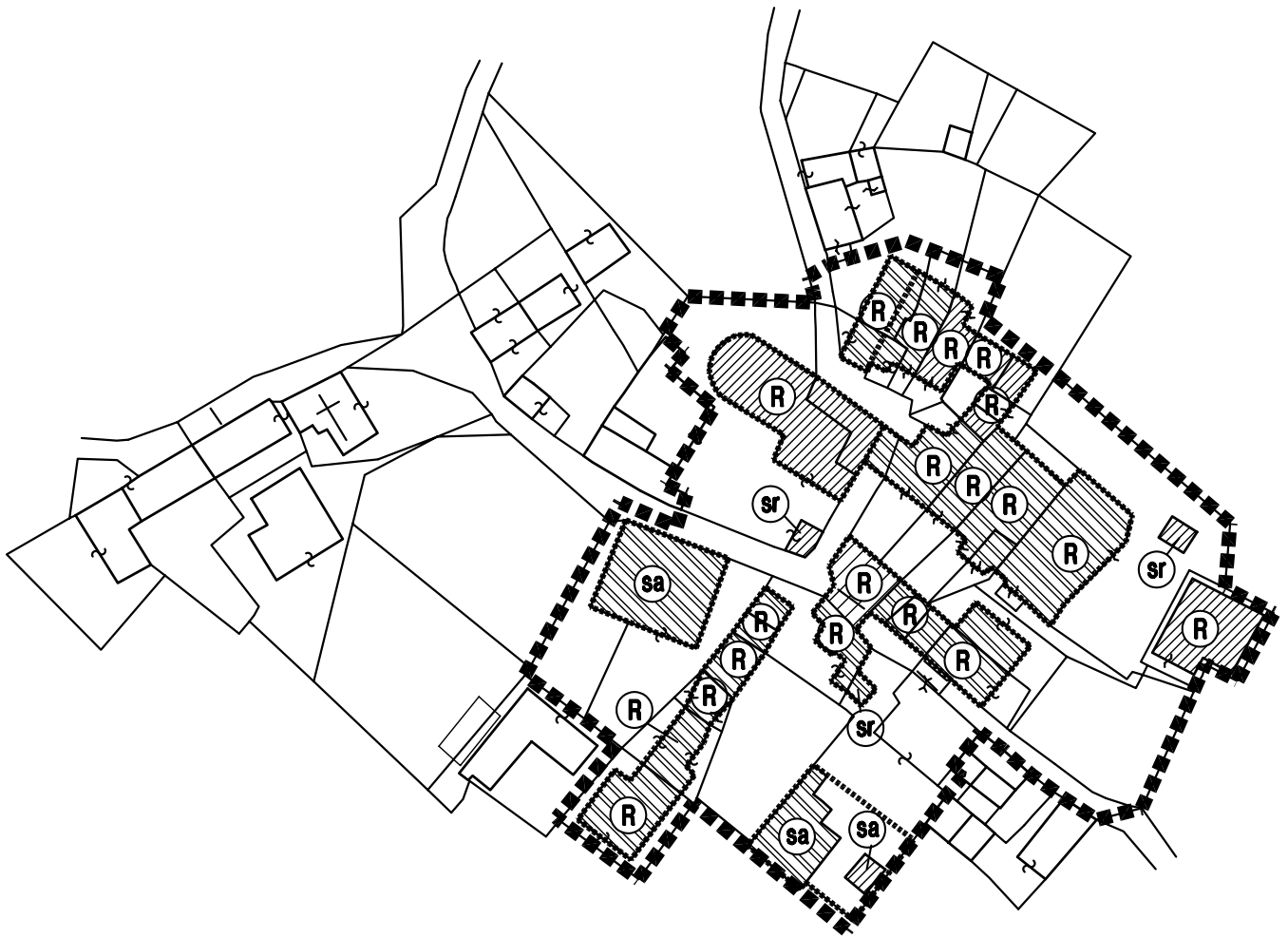
SCALA 1:1000 



TAV P2 E - RUE RONCROFFIO

PIANIFICAZIONE, CATEGORIE NORMATIVE
E DESTINAZIONI D'USO PREVALENTI NELLO STATO DI FATTO

SCALA 1:1000



TAV PI F - RUE LA PIAZZA

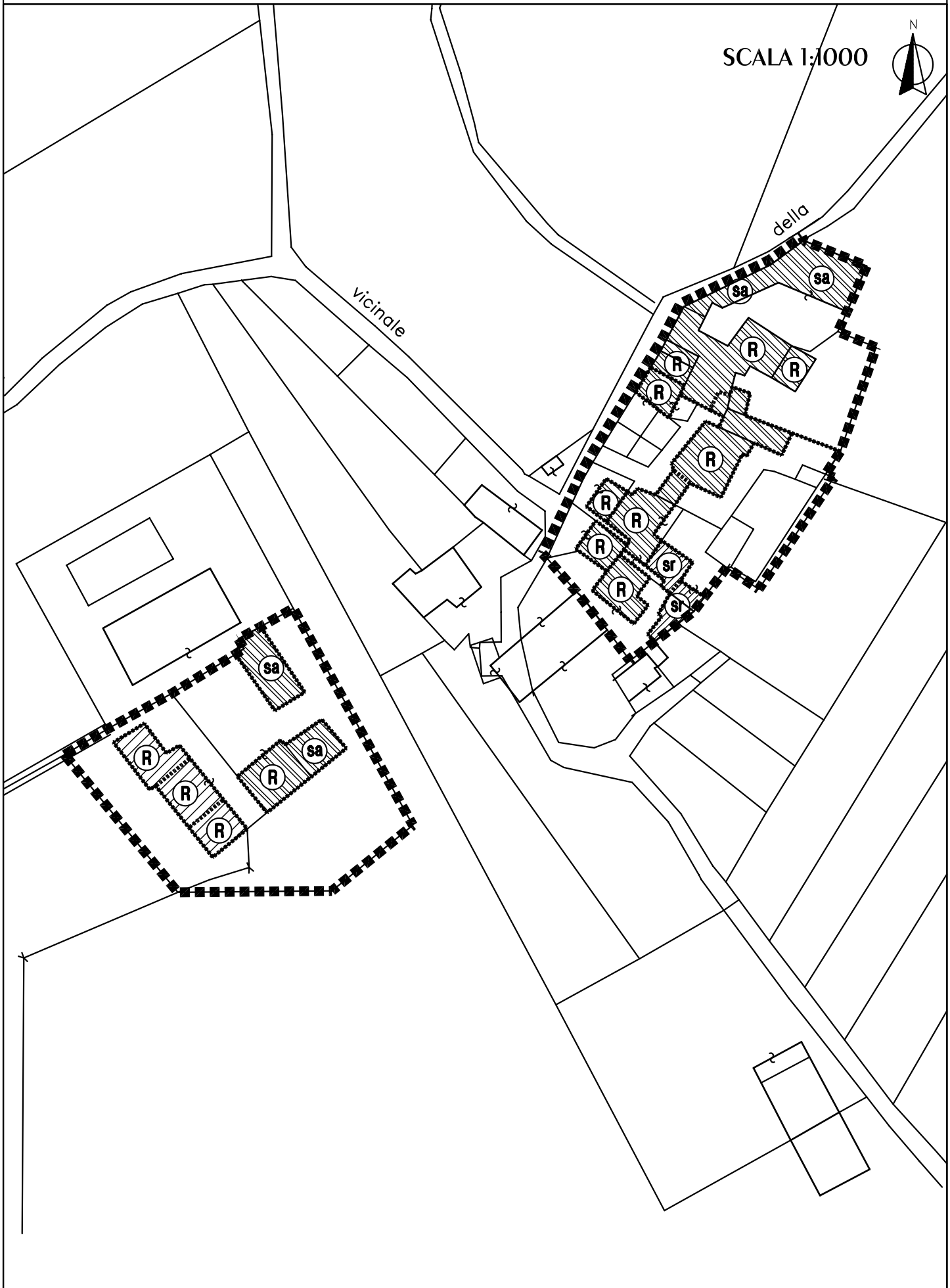
CLASSIFICAZIONE TIPOLOGICA E
VALORE ARCHITETTONICO DEGLI IMMOBILI



TAV P2 F - RUE LA PIAZZA

PIANIFICAZIONE, CATEGORIE NORMATIVE
E DESTINAZIONI D'USO PREVALENTI NELLO STATO DI FATTO

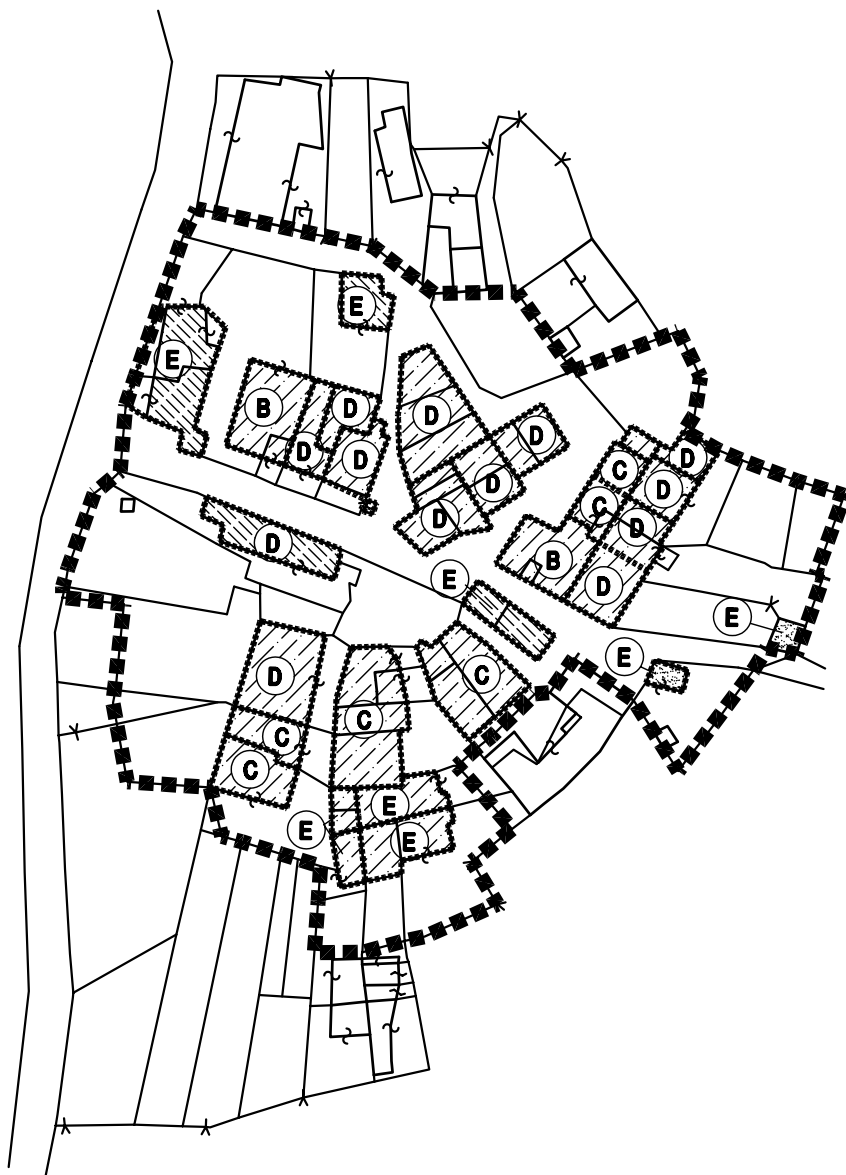
SCALA 1:1000



TAV P1 G - RUE FARIOLO

CLASSIFICAZIONE TIPOLOGICA E
VALORE ARCHITETTONICO DEGLI IMMOBILI

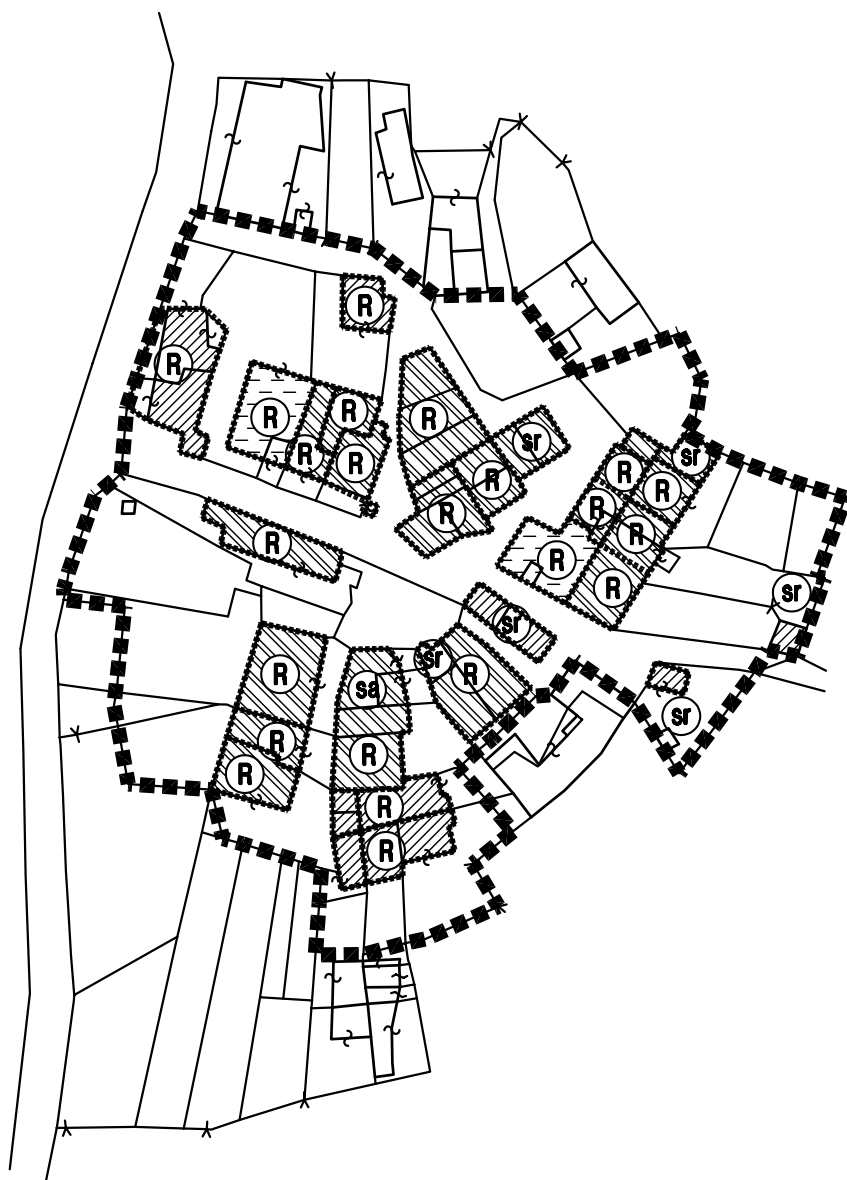
SCALA 1:1000



TAV P2 G - RUE FARIOLO

PIANIFICAZIONE, CATEGORIE NORMATIVE
E DESTINAZIONI D'USO PREVALENTI NELLO STATO DI FATTO

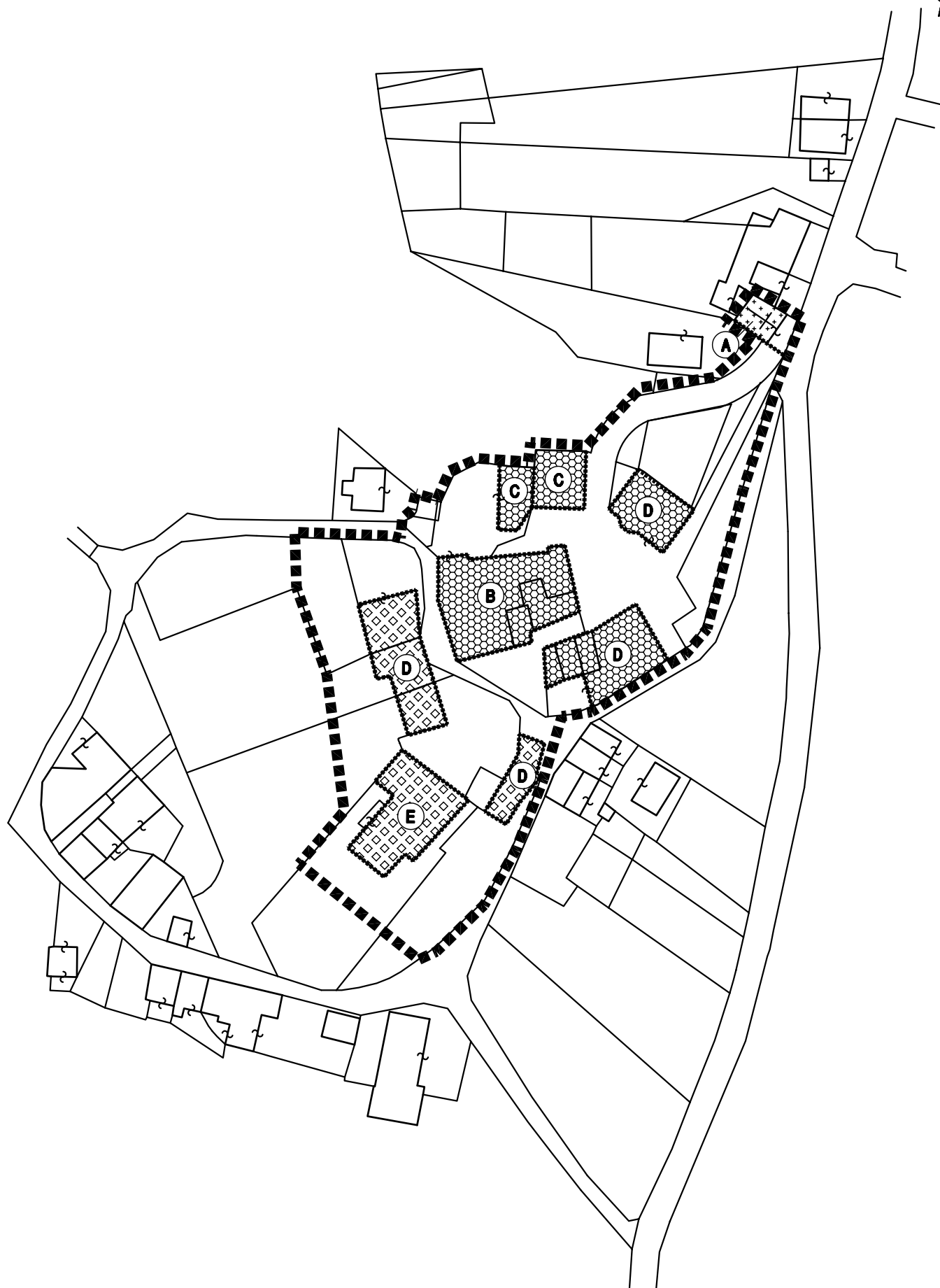
SCALA 1:1000



TAV PI H - RUE FARIOLO IL PRE

CLASSIFICAZIONE TIPOLOGICA E
VALORE ARCHITETTONICO DEGLI IMMOBILI

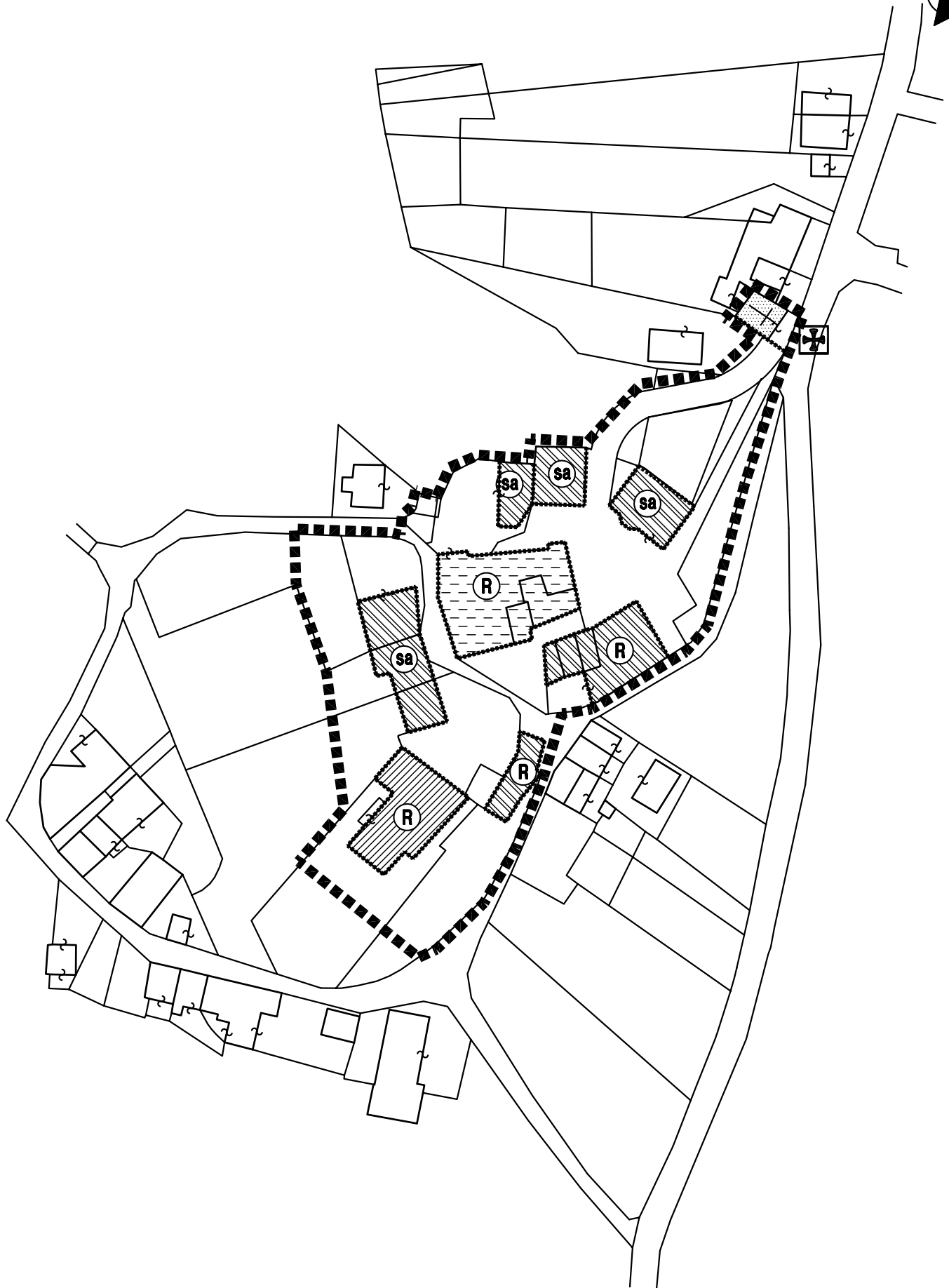
SCALA 1:1000



TAV P2 H - RUE FARIOLO IL PRE

PIANIFICAZIONE, CATEGORIE NORMATIVE
E DESTINAZIONI D'USO PREVALENTI NELLO STATO DI FATTO

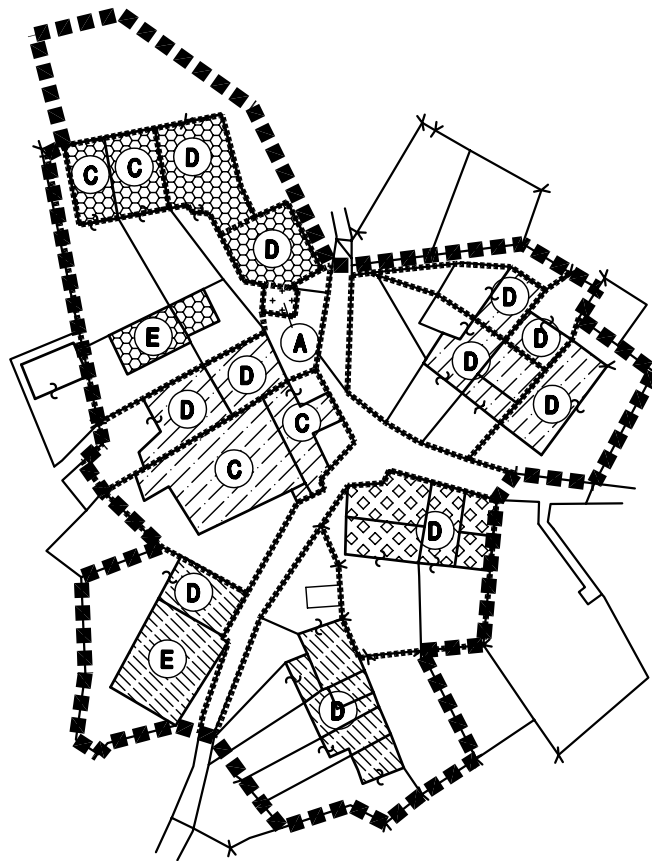
SCALA 1:1000



TAV P1 i - RUE RAMUSANA

CLASSIFICAZIONE TIPOLOGICA E
VALORE ARCHITETTONICO DEGLI IMMOBILI

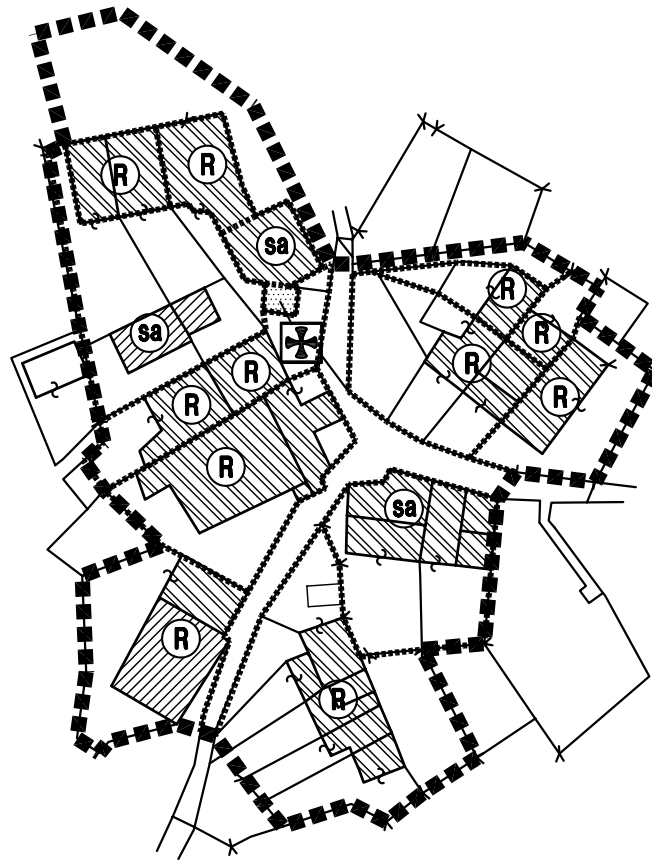
SCALA 1:1000



TAV P2 i - RUE RAMUSANA

PIANIFICAZIONE, CATEGORIE NORMATIVE
E DESTINAZIONI D'USO PREVALENTI NELLO STATO DI FATTO

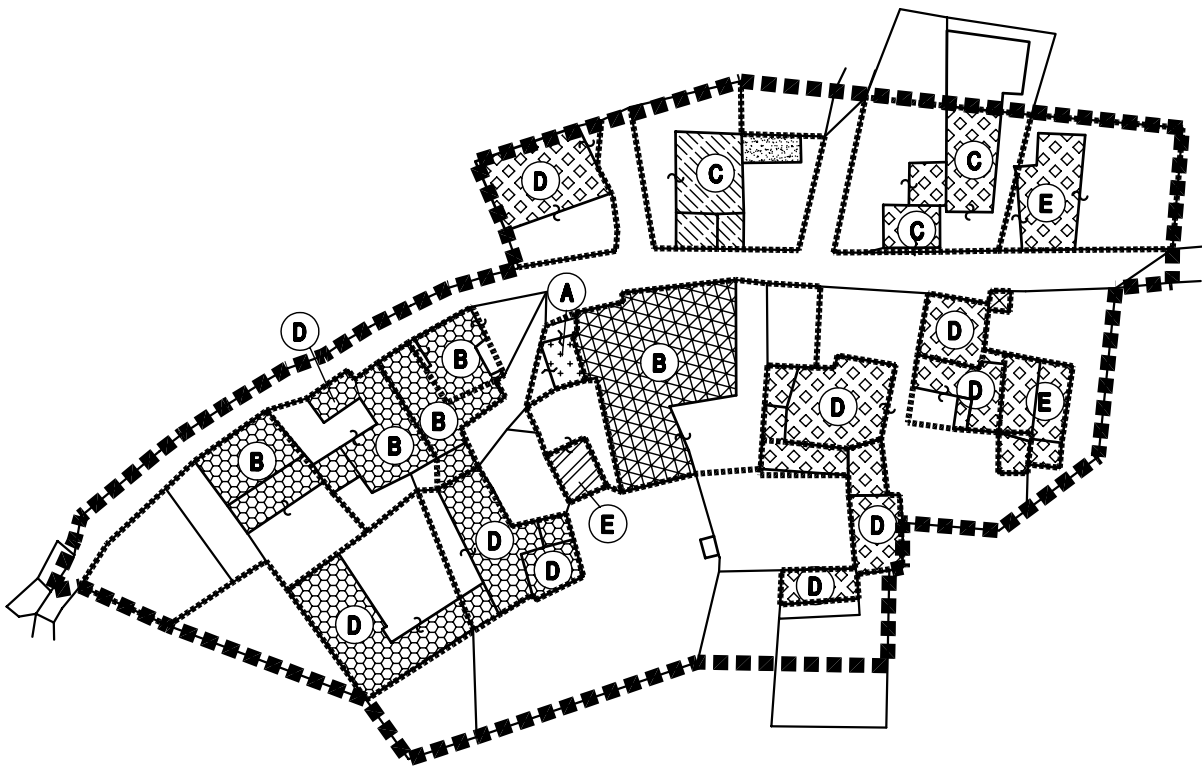
SCALA 1:1000



TAV. P. L. - RUE BURANO

CLASSIFICAZIONE TIPOLOGICA E
VALORE ARCHITETTONICO DEGLI IMMOBILI

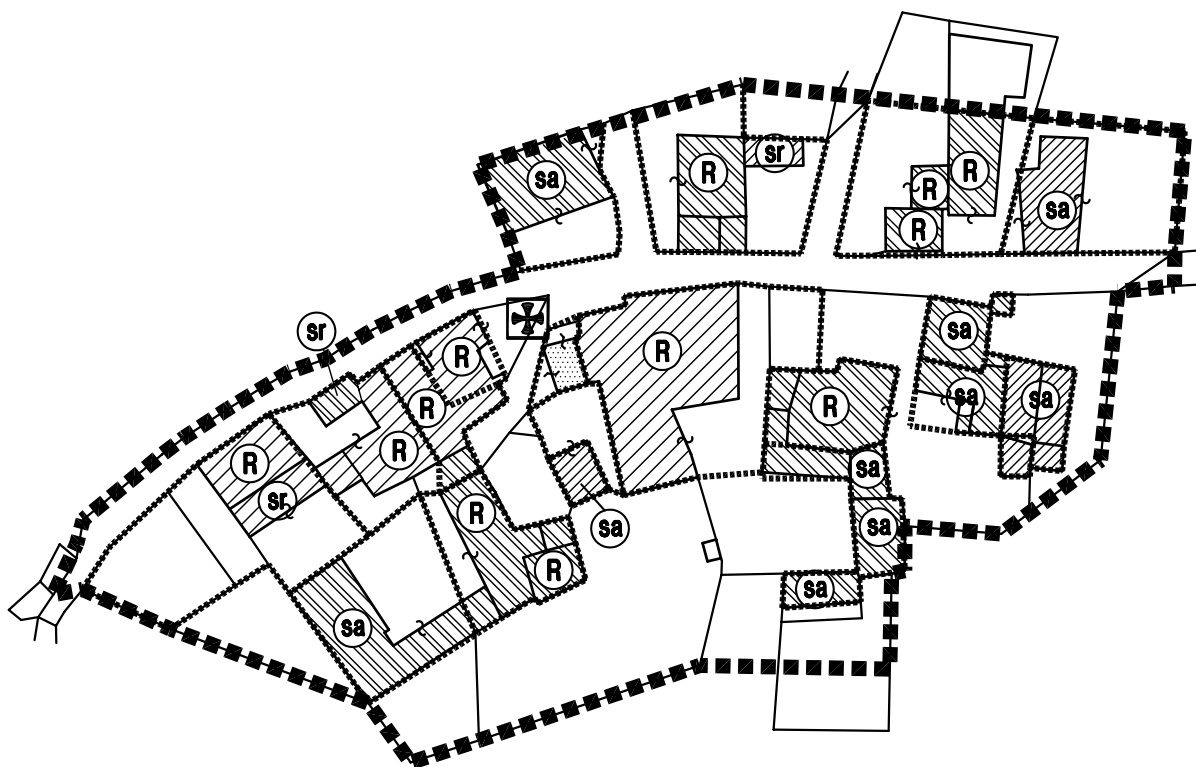
SCALA 1:1000



TAV P2 L - RUE BURANO

PIANIFICAZIONE, CATEGORIE NORMATIVE
E DESTINAZIONI D'USO PREVALENTI NELLO STATO DI FATTO

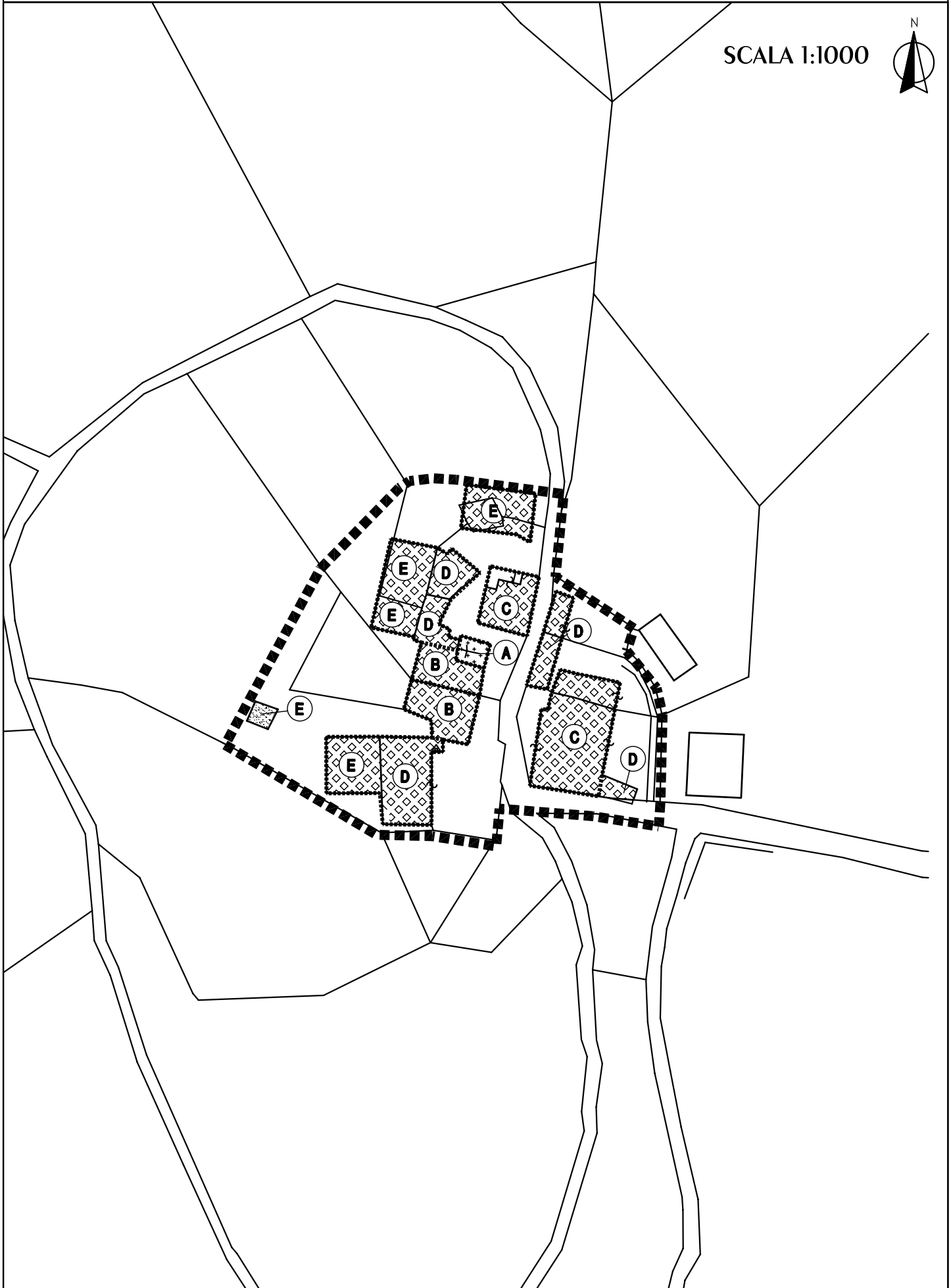
SCALA 1:1000



TAV P1 M - RUE PIETRADURA

CLASSIFICAZIONE TIPOLOGICA E
VALORE ARCHITETTONICO DEGLI IMMOBILI

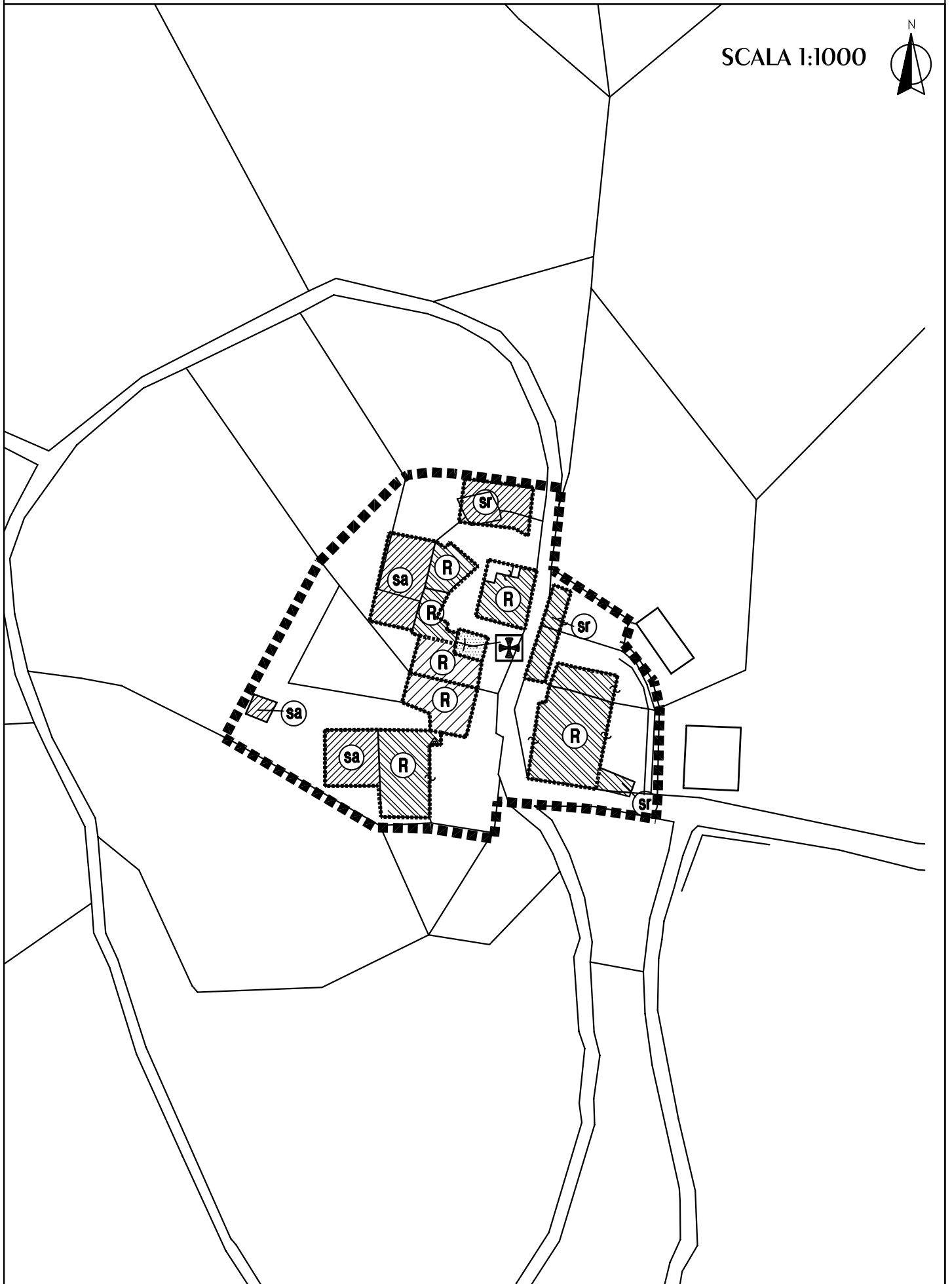
SCALA 1:1000



TAV P2 M - RUE PIETRADURA

PIANIFICAZIONE, CATEGORIE NORMATIVE
E DESTINAZIONI D'USO PREVALENTI NELLO STATO DI FATTO

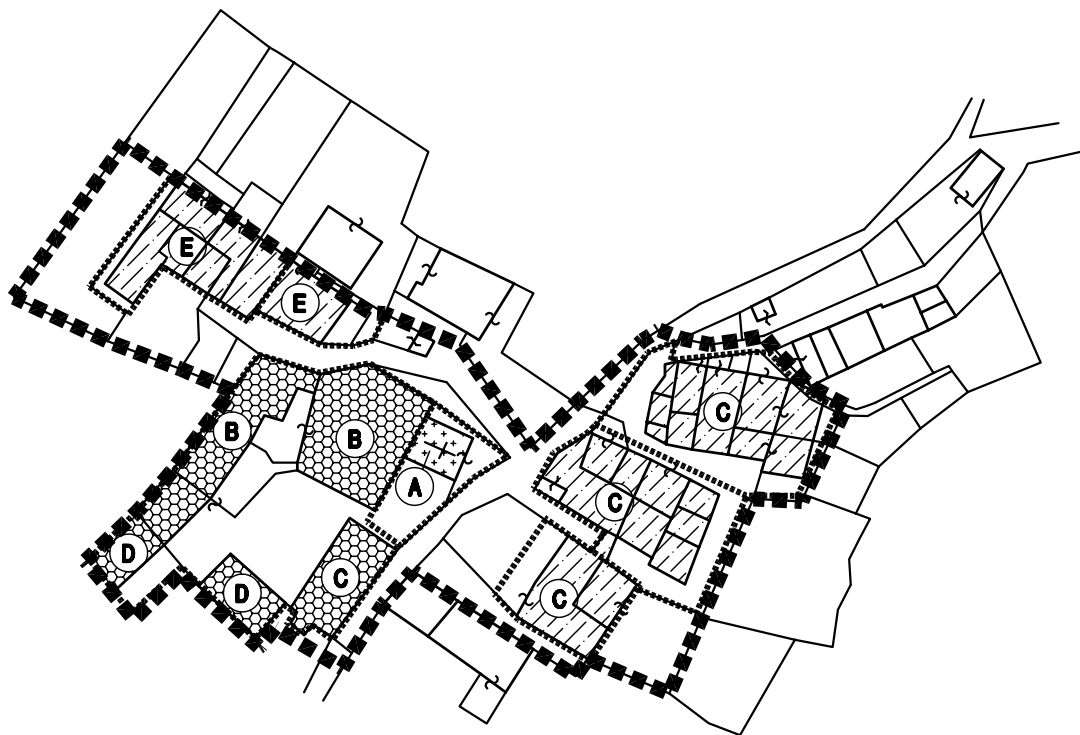
SCALA 1:1000



TAV P1 N - RUE BERZANA

CLASSIFICAZIONE TIPOLOGICA E
VALORE ARCHITETTONICO DEGLI IMMOBILI

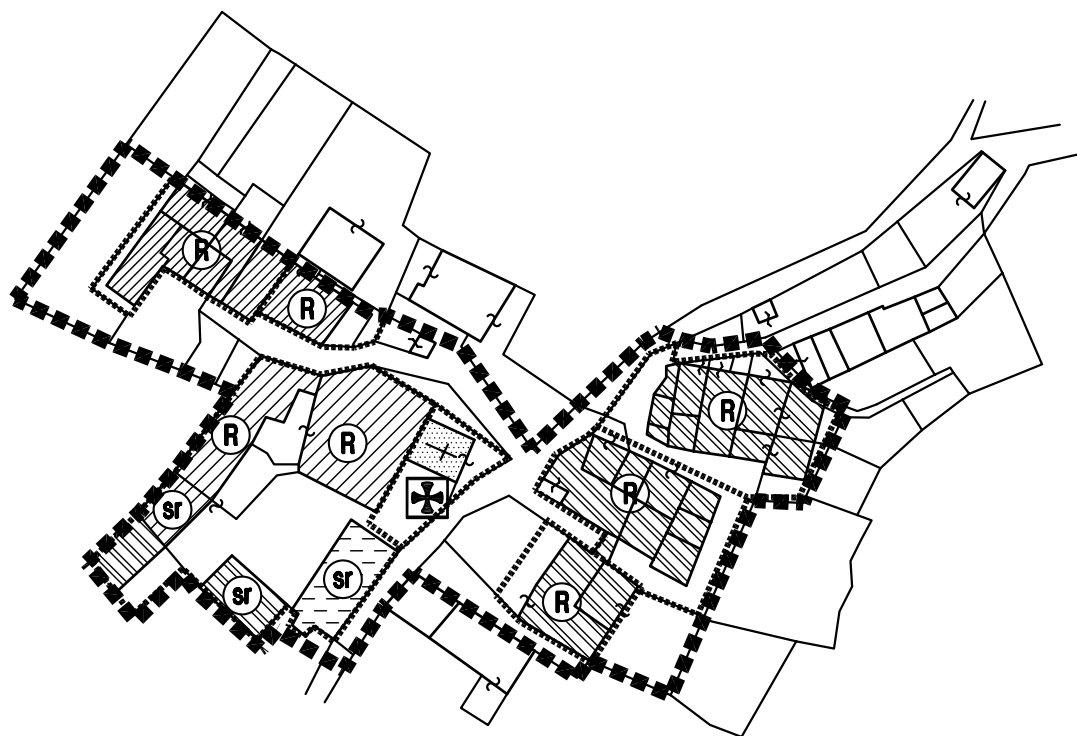
SCALA 1:1000



TAV P2 N - RUE BERZANA

PIANIFICAZIONE, CATEGORIE NORMATIVE
E DESTINAZIONI D'USO PREVALENTI NELLO STATO DI FATTO

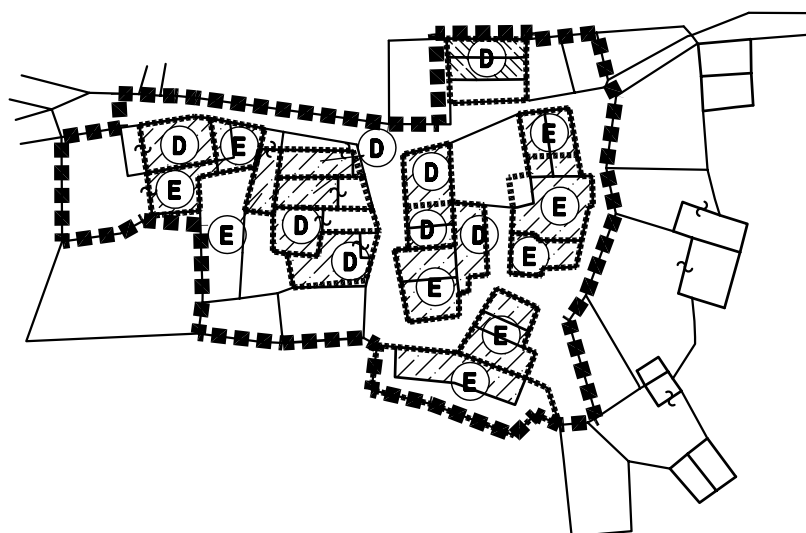
SCALA 1:1000



TAV. PI. 0 - RUE PREGREFFIO

CLASSIFICAZIONE TIPOLOGICA E
VALORE ARCHITETTONICO DEGLI IMMOBILI

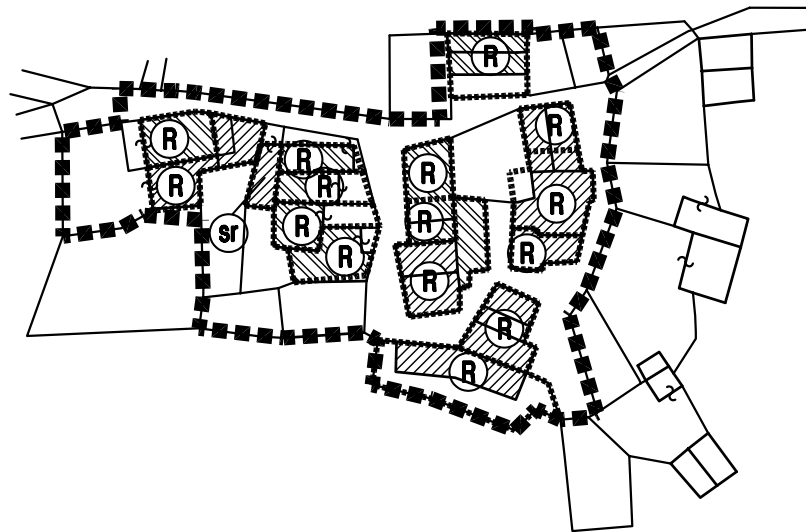
SCALA 1:1000



TAV P2 O - RUE PREGREFFIO

PIANIFICAZIONE, CATEGORIE NORMATIVE
E DESTINAZIONI D'USO PREVALENTI NELLO STATO DI FATTO

SCALA 1:1000



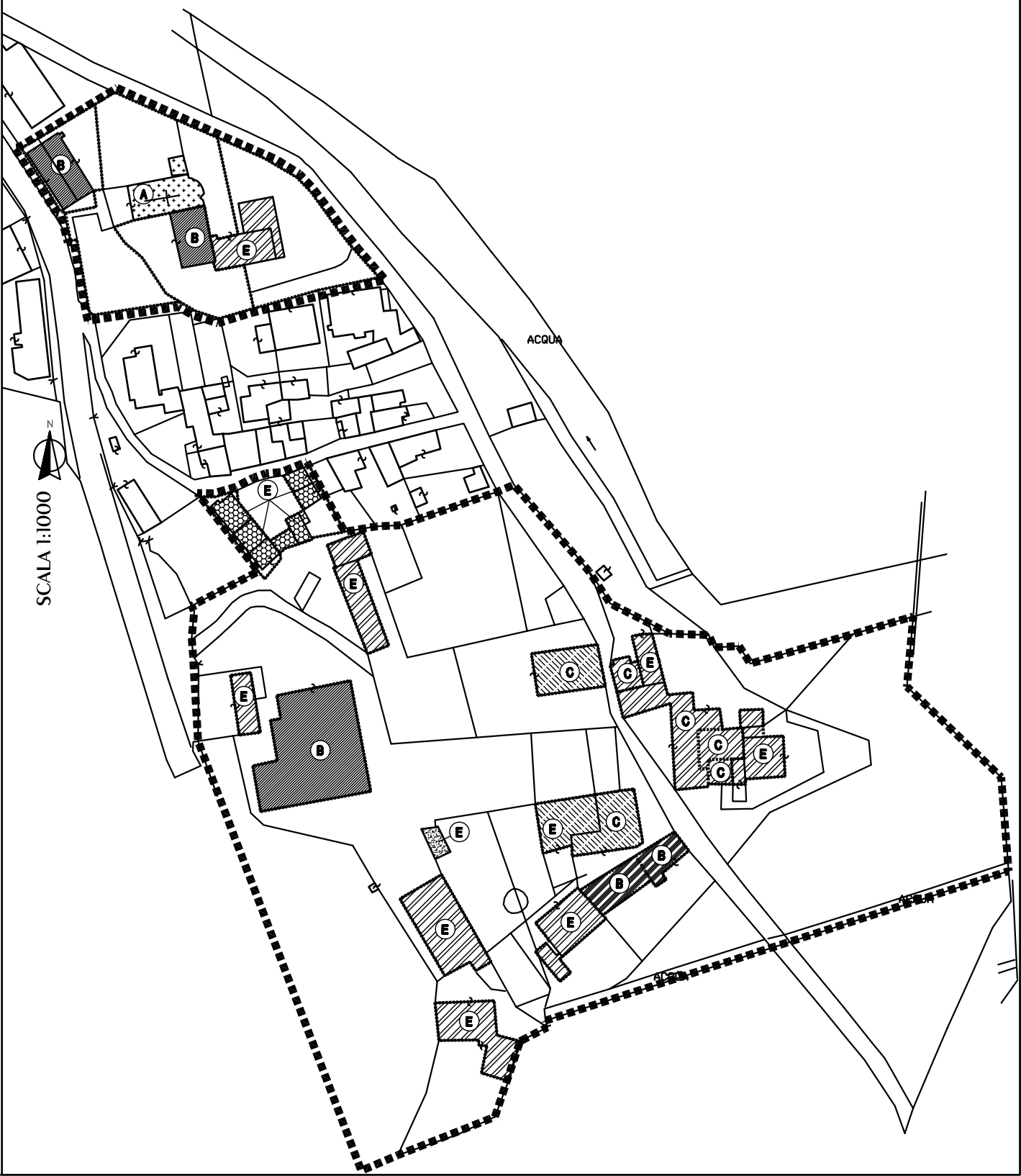
TAV P1 P - RUE GATTA

CLASSIFICAZIONE TIPOLOGICA E
VALORE ARCHITETTONICO DEGLI IMMOBILI

SCALA 1:1000



ACQUA



TAV P2 P - RUE GATTA

PIANIFICAZIONE, CATEGORIE NORMATIVE
E DESTINAZIONI D'USO PREVALENTI NELLO STATO DI FATTO

SCALA 1:1000

